






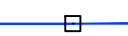
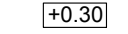
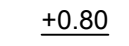
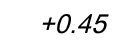

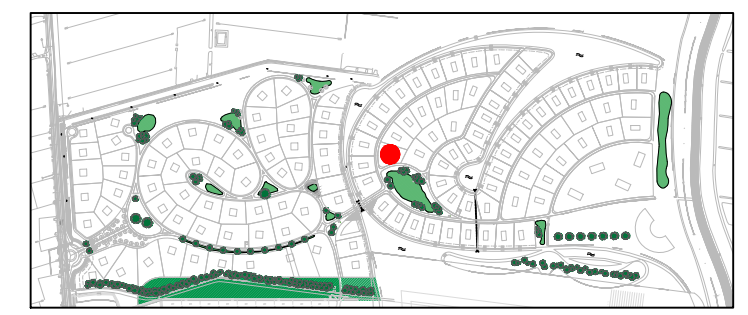


**Eeser Buiten kavel 47.**  
 Oppervlakte totaal: 2.350 m<sup>2</sup>

**Legenda**


-  Kavel
-  Deel kavel in water
-  Bouwgrens
-  Insteek kreken
-  Waterlijn kreken
-  Bodemlijn kreken
-  DWA-riool
-  Kwel-riool
-  As-hoogte weg t.o.v. N.A.P.
-  Advies vloerpeilhoogte t.o.v. N.A.P.
-  Afwerkhoogte kavel BRM t.o.v. N.A.P.
-  Verwachte locatie kast CAI



Opmerking:  
 \* Maatvoering in meters  
 \* Materiaalmaten in millimeters, tenzij anders aangegeven  
 \* Hoogtematen in meters t.o.v. N.A.P.

5									
4									
3									
2									
1	egt	18-09-2019	Concept						
	DOOR	DATUM	STATUS						

Concept

<b>Opdrachtgever:</b> LANDGOED "DE WOLDBERG" BV		 <b>Correspondentieadres Hoofdkantoor</b> Postbus 12 7683 ZG Den Ham <b>Bezoekadres Hoofdkantoor</b> Dorpsstraat 20 7683 BJ Den Ham T (0546) 67 88 88 E Info@roelofsgroep.nl <b>Tevens vestigingen in</b> Sneek Steenwijk Spijkenisse Veenendaal Stadskanaal		
<b>Project:</b> KAVELUITGIFTE LANDGOED DE WOLDBERG				
<b>Onderdeel:</b> Verkooptekening, Kavel 47				
Schaal: 1:500	Projectnummer: 21103193	Formaat: A3	Tekeningnr: S101	Bladnr: 01 van 01

Meer waarde aan ruimte 