






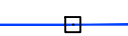
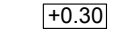
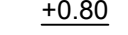
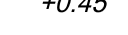





Eeser Buiten kavel 67.

Oppervlakte totaal: 2.150 m2
 Oppervlakte kavel excl. water: 2.069 m2
 Oppervlakte water: 81 m2


Legenda

-  Kavel
-  Deel kavel in water
-  Bouwgrens
-  Insteek kreken
-  Waterlijn kreken
-  Bodemlijn kreken
-  DWA-riool
-  Kwel-riool
-  As-hoogte weg t.o.v. N.A.P.
-  Advies vloerpeilhoogte t.o.v. N.A.P.
-  Afwerkhoogte kavel BRM t.o.v. N.A.P.
-  Verwachte locatie kast CAI



Opmerking:
 * Maatvoering in meters
 * Materiaalmaat in millimeters, tenzij anders aangegeven
 * Hoogtematen in meters t.o.v. N.A.P.

5				<h1>Concept</h1>	OL RM
4					
3					
2					
1	egt	18-09-2019	Concept		
	DOOR	DATUM	STATUS	OMSCHRIJVING WIJZIGING	

Opdrachtgever: LANDGOED "DE WOLDBERG" BV		 Correspondentieadres Hoofdkantoor Postbus 12 7683 ZG Den Ham Bezoekadres Hoofdkantoor Dorpsstraat 20 7683 BJ Den Ham T (0546) 67 88 88 E Info@roelofsgroep.nl Tevens vestigingen in Sneek Steenwijk Spijkenisse Veenendaal Stadskanaal		
Project: KAVELUITGIFTE LANDGOED DE WOLDBERG				
Onderdeel: Verkooptekening, Kavel 67				
Schaal: 1:500	Projectnummer: 21103193	Formaat: A3	Tekeningnr: S101	Bladnr: 01 van 01