
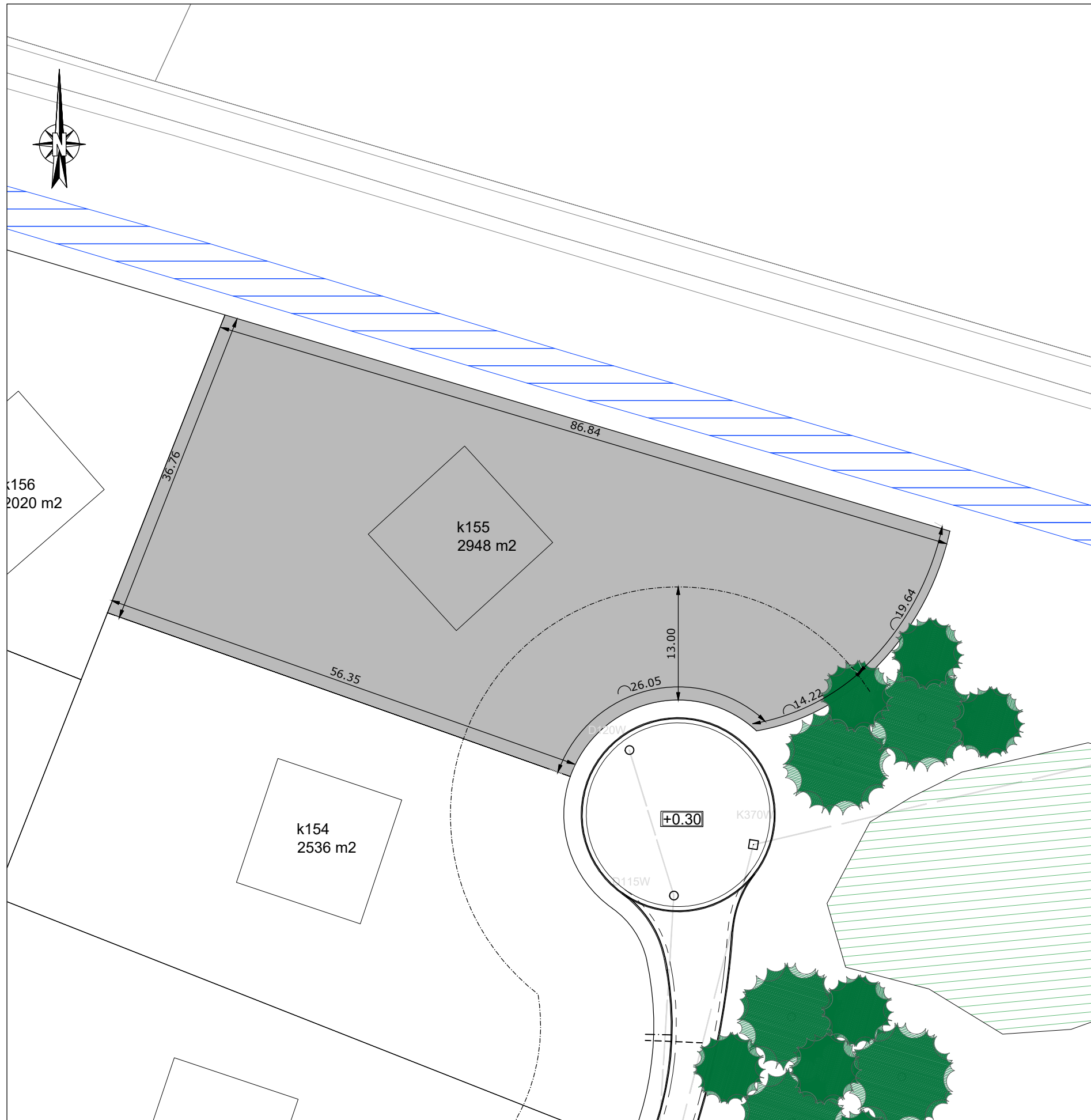


**Eeser Landgoed kavel 155.**  
 Oppervlakte totaal: 2.948 m<sup>2</sup>

**Legenda**

-  Kavel
  -  Bouwgrens
  -  Geplande DWA-riool (indicatief)
  -  Geplande Kwel-riool (indicatief)
  -  Verwachte locatie kast CAI
  -  As-hoogte weg t.o.v. N.A.P.
- Advies vloerpeilhoogte bedraagt +0.40 m t.o.v. As-hoogte weg



Opmerking:  
 \* Maatvoering in meters  
 \* Materiaalmaten in millimeters, tenzij anders aangegeven  
 \* Hoogtematen in meters t.o.v. N.A.P.


6										
5										
4										
3										
2	rss	14-06-2021	Concept							
1	rss	09-02-2021	Concept							
	DOOR	DATUM	STATUS							

Concept

**Opdrachtgever:**  
 LANDGOED "DE WOLDBERG" BV

**Project:**  
 KAVELUITGIFTE LANDGOED DE WOLDBERG

**Onderdeel:**  
 Verkooptekening, Kavel 155



**Correspondentieadres Hoofdkantoor**  
 Postbus 12 7683 ZG Den Ham

**Bezoekadres Hoofdkantoor**  
 Dorpsstraat 20 7683 BJ Den Ham

T (0546) 67 88 88  
 E Info@roelofsgroep.nl

**Tevens vestigingen in**  
 Sneek Steenwijk  
 Spijkenisse Veenendaal  
 Stadskanaal

Schaal: 1:500

Projectnummer: 21103193

Formaat: A3

Tekeningnr: K01

Bladnr: 01 van 01

Meer waarde aan ruimte 