



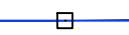


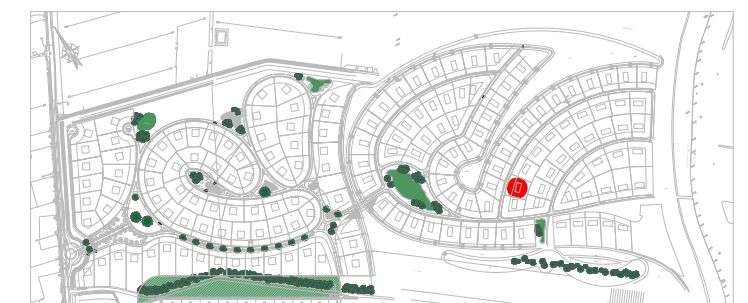


**Eeser Buiten kavel 77.**

Oppervlakte totaal: 2.065 m<sup>2</sup>


**Legenda**

-  Kavel
  -  Bouwgrens
  -  Bouwgrens hoofdgebouw
  -  DWA-riool
  -  Kwel-riool
  -  Verwachte locatie kast CAI
  -  As-hoogte weg t.o.v. N.A.P.
- Advies vloerpeilhoogte bedraagt +0.40 m t.o.v. As-hoogte weg



Opmerking:  
 \* Maatvoering in meters  
 \* Materiaalmaten in millimeters, tenzij anders aangegeven  
 \* Hoogtematen in meters t.o.v. N.A.P.

6											
5											
4											
3											
2											
1	rss	23-05-2022	Definitief	<h1>Definitief</h1>							
	DOOR	DATUM	STATUS								
				OMSCHRIJVING WIJZIGING						OL	RM

<b>Opdrachtgever:</b> LANDGOED "DE WOLDBERG" BV		 <b>Correspondentieadres Hoofdkantoor</b> Postbus 12 7683 ZG Den Ham <b>Bezoekadres Hoofdkantoor</b> Dorpsstraat 20 7683 BJ Den Ham T (0546) 67 88 88 E Info@roelofsgroep.nl <b>Tevens vestigingen in</b> Sneek Steenwijk Spijkenisse Veendam Stadskanaal		
<b>Project:</b> KAVELUITGIFTE LANDGOED DE WOLDBERG				
<b>Onderdeel:</b> Verkooptekening, Kavel 77				
Schaal: 1:500	Projectnummer: 21103193	Formaat: A3	Tekeningnr: K01	Bladnr: 01 van 01