






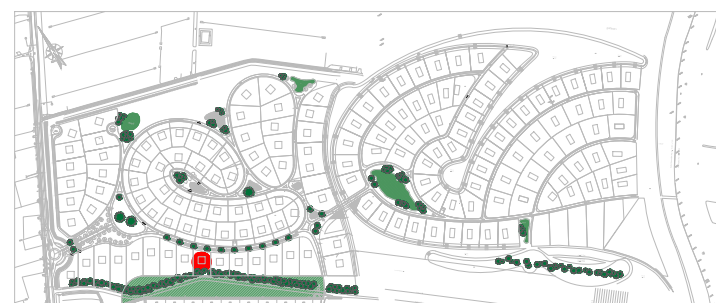




**Eeser Landgoed kavel 141.**  
 Oppervlakte totaal: 2.033 m2

**Legenda**

-  Kavel
  -  Bouwgrens
  -  Bouwgrens hoofdgebouw
  -  DWA-riool
  -  Kwel-riool
  -  Verwachte locatie kast CAI
  -  As-hoogte weg t.o.v. N.A.P.
- Advies vloerpeilhoogte bedraagt +0.40 m t.o.v. As-hoogte weg



Opmerking:  
 \* Maatvoering in meters  
 \* Materiaalmaat in millimeters, tenzij anders aangegeven  
 \* Hoogtematen in meters t.o.v. N.A.P.

6										
5										
4										
3										
2										
1	rss	31-05-2022	Definitief							
	DOOR	DATUM	STATUS	OMSCHRIJVING WIJZIGING						OL RM

**Definitief**

Opdrachtgever:  
**LANDGOED "DE WOLDBERG" BV**

Project:  
**KAVELUITGIFTE LANDGOED DE WOLDBERG**

Onderdeel:  
**Verkooptekening, Kavel 141**



Correspondentieadres Hoofdkantoor  
 Postbus 12 7683 ZG Den Ham

Bezoekadres Hoofdkantoor  
 Kroezenhoek 8 7683 PM Den Ham

T (0546) 67 88 88  
 E Info@roelofsgroep.nl

Tevens vestigingen in  
 Sneek Steenwijk  
 Spijkenisse Veendam  
 Stadskanaal Weesp

Schaal: 1:500 Projectnummer: 21103193 Formaat: A3 Tekeningsnr: K01 Bladnr: 01 van 01

Meer waarde aan ruimte