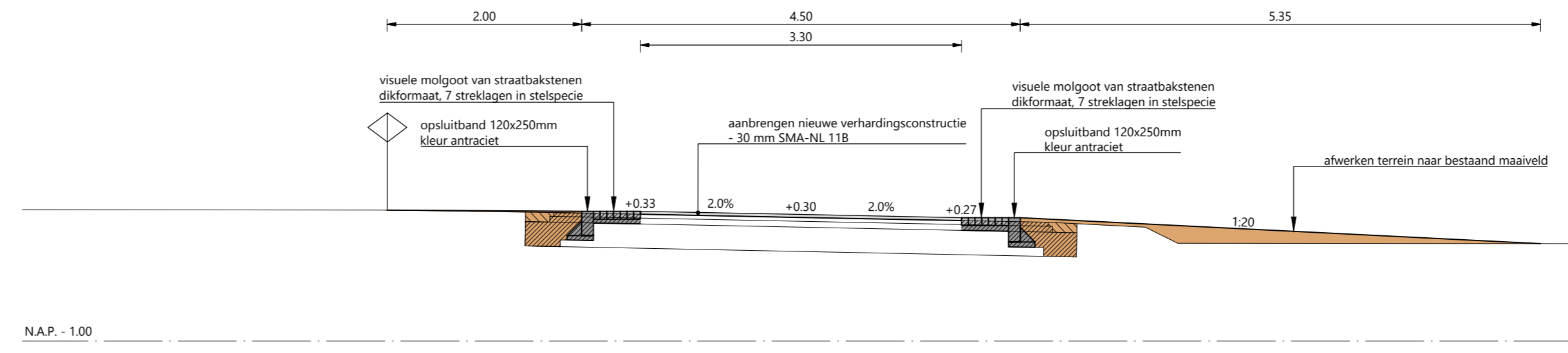
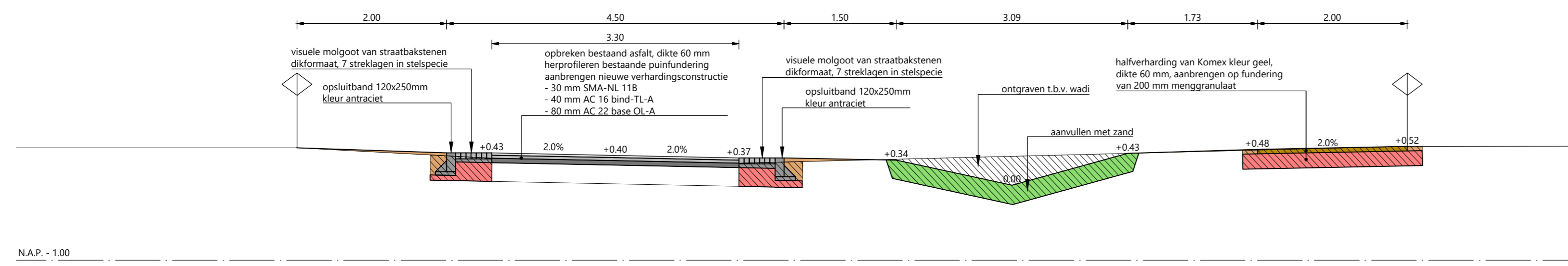


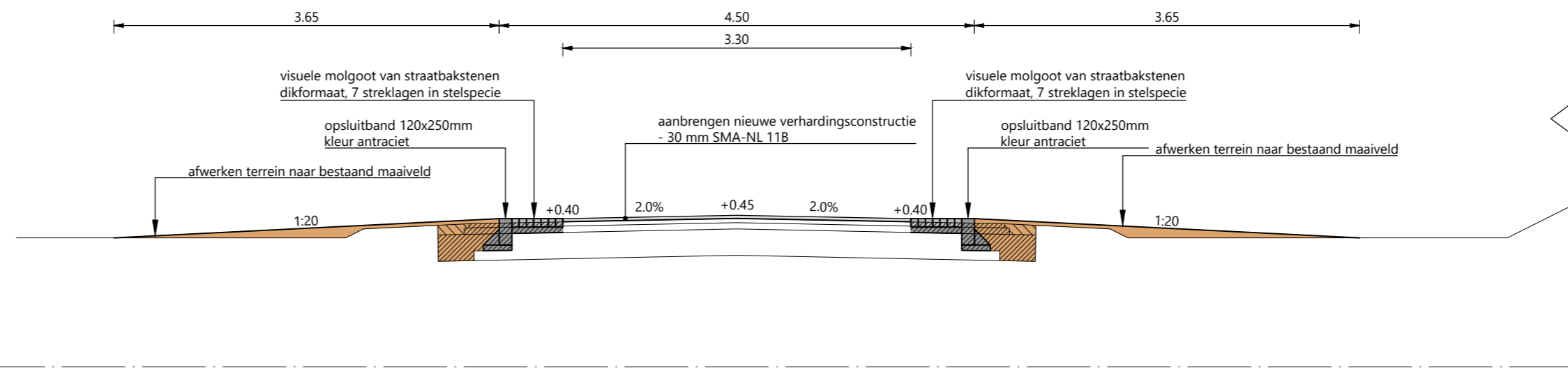
DWARSPROFIEL 1
Schaal 1:50



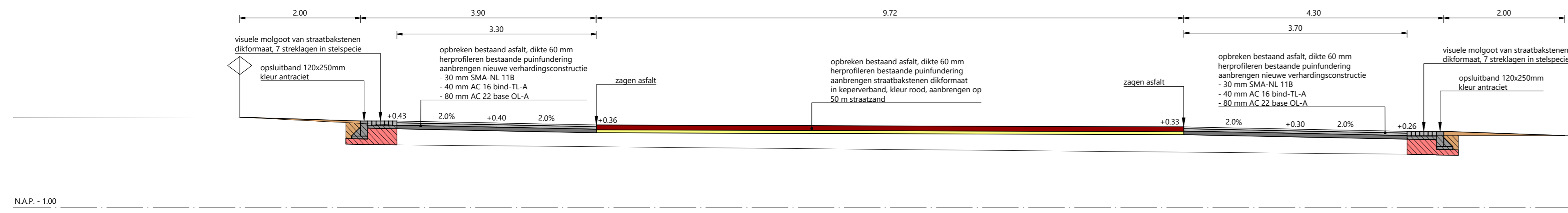
DWARSPROFIEL 7
Schaal 1:50



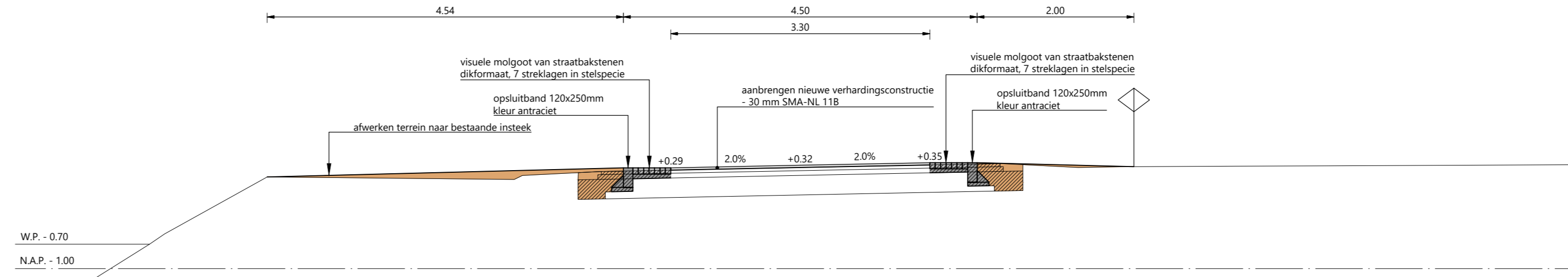
DWARSPROFIEL 2
Schaal 1:50



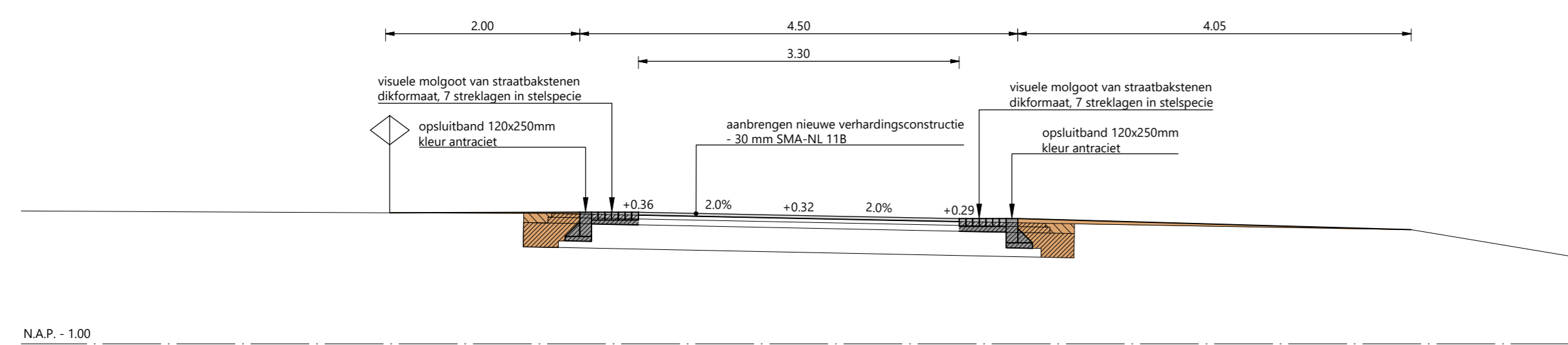
DWARSPROFIEL 8
Schaal 1:50



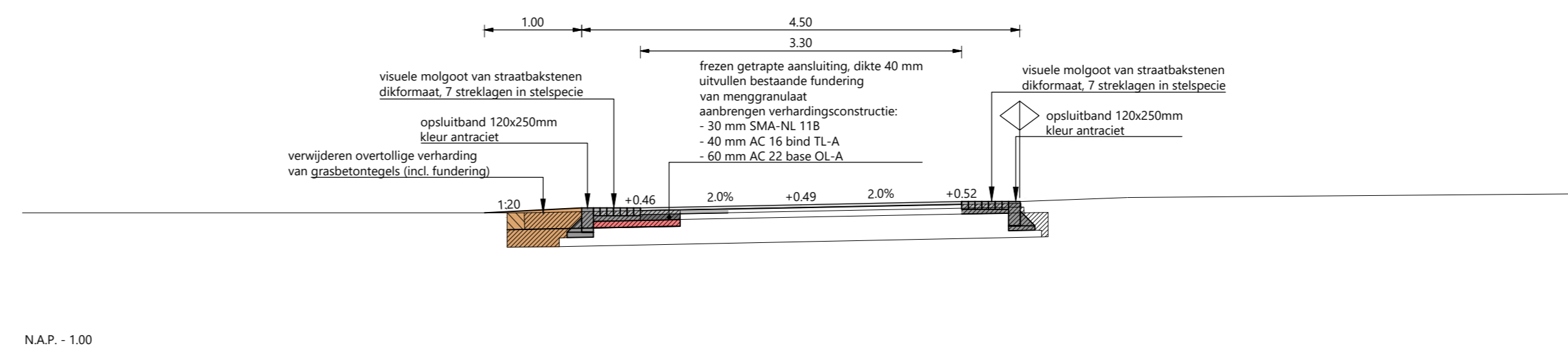
DWARSPROFIEL 3
Schaal 1:50



DWARSPROFIEL 9
Schaal 1:50



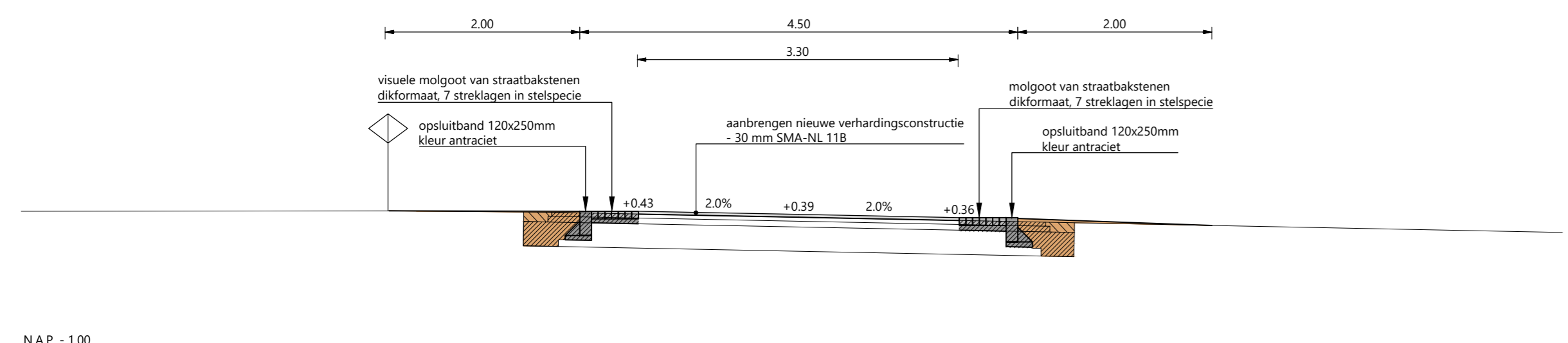
DWARSPROFIEL 4
Schaal 1:50



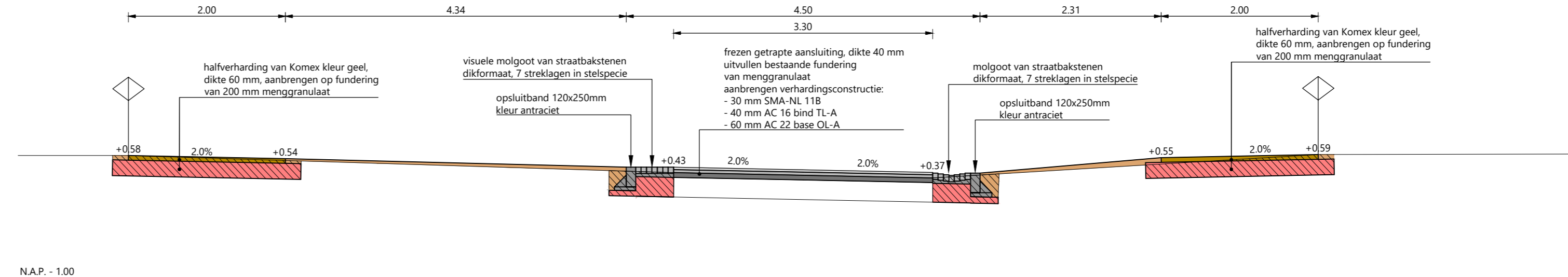
DWARSPROFIEL 10
Schaal 1:50

LEGENDA

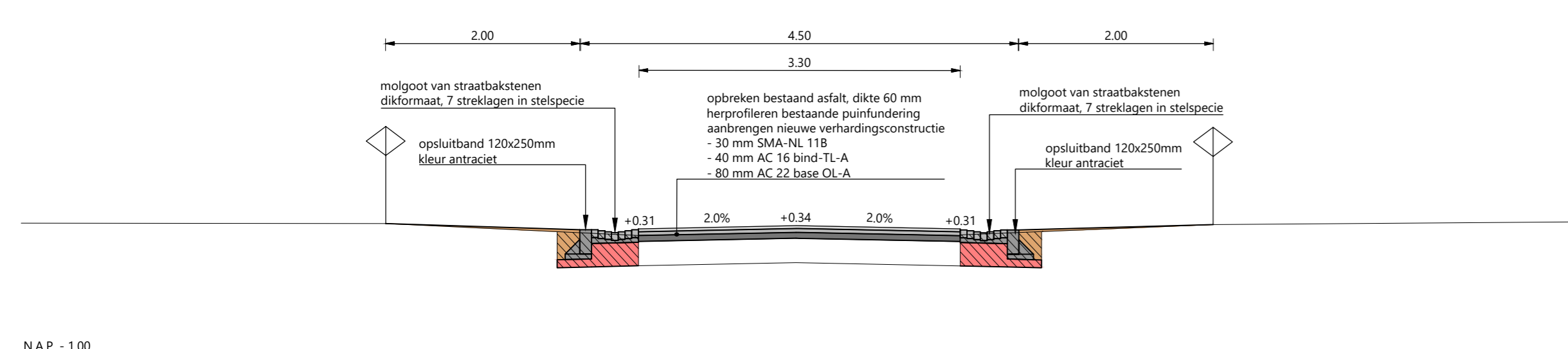
- verwijderen overtollige verharding (incl. fundering)
- ontgraven grond
- aanbrengen menggranulaat 0/31.5
- aanvullen grond
- aanvullen schraaf mengsel t.p.v. wadi - 1/4 deel leemrijke teelaarde - 3/4 deel zand
- kadastrale grens



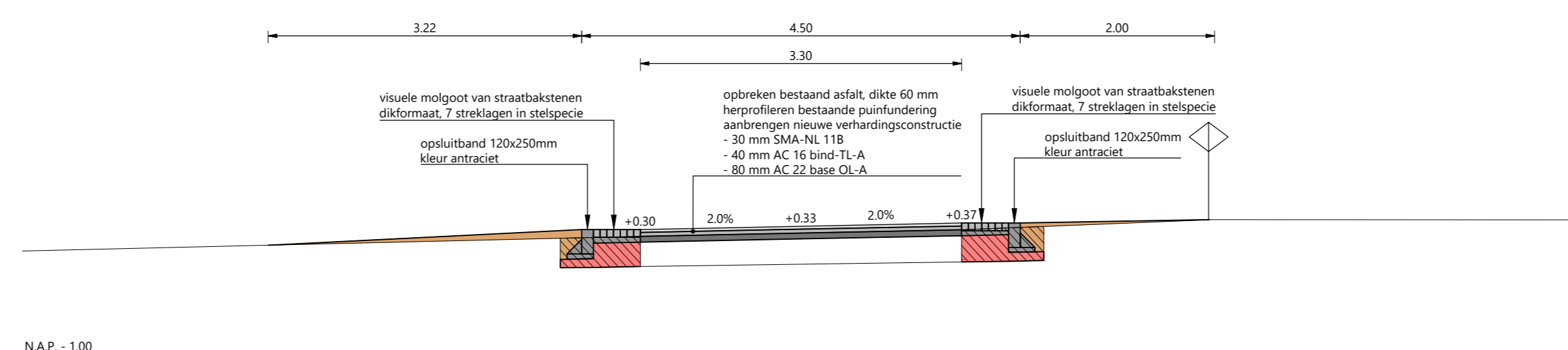
DWARSPROFIEL 5
Schaal 1:50



DWARSPROFIEL 11
Schaal 1:50



DWARSPROFIEL 6
Schaal 1:50



DWARSPROFIEL 12
Schaal 1:50

1					
2					
3					
4					
5					
6					
7					
8					
9					
10					
11	nl	27-09-2022	definitief		
DOOR	DATUM		STATUS		

Definitief

OMSCHRIJVING WILDSIGING

OPDRACHTGEVER:
LANDGOED "DE WOLDBERG" B.V.

PROJECT:
EESERWOLD WONEN
WRM

ONDERDEEL:
Dwarsprofielen Eeser Landgoed

SCHAAL: 1:50 **PROJECTNR.:** 21104193 **TEKENINGNR.:** DP01 **FORMAAT:** A0 **BLAD:** 01 van 02

Meer waarde aan ruimte

Roelofs
Postbus 12 7669 ZG Den Ham
Bosonhede 8 7663 PH Den Ham
T +31 (0)546 67 88 88
E info@roelofsgrupp.nl
Twee vestigingen in
Drenthe
Stedskanaal Weerdestad