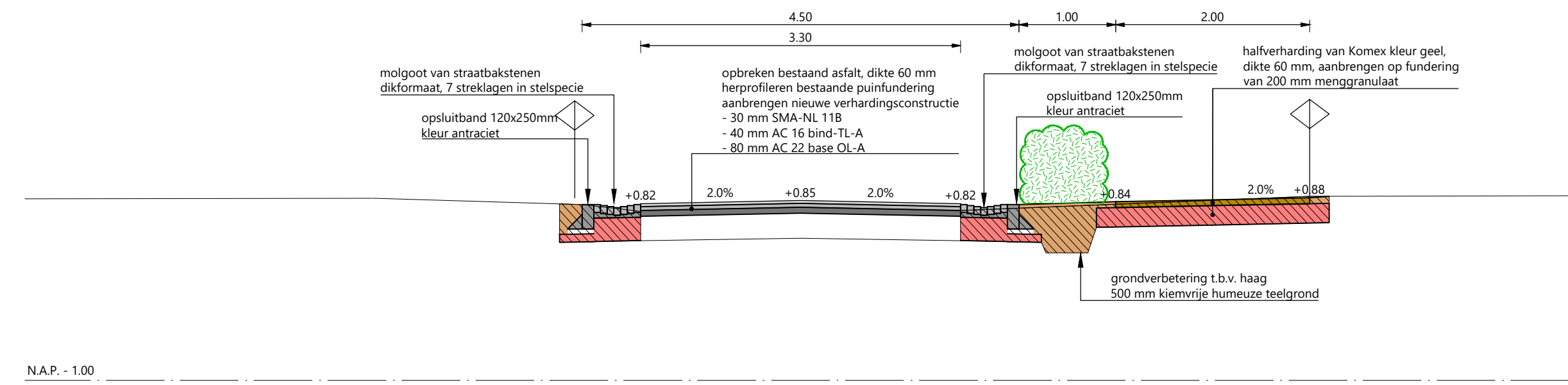
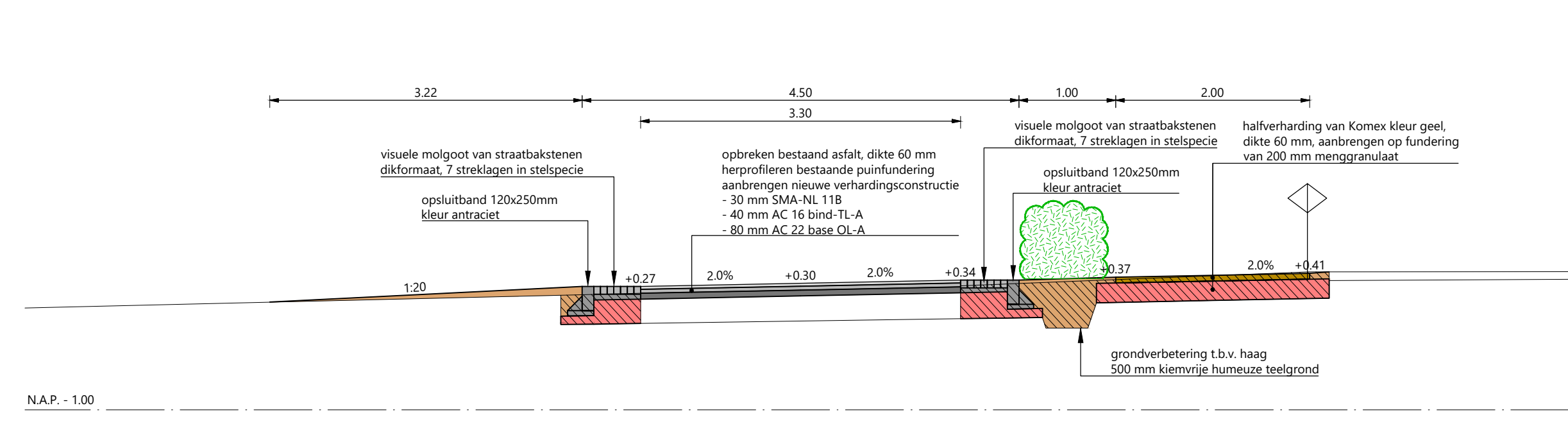


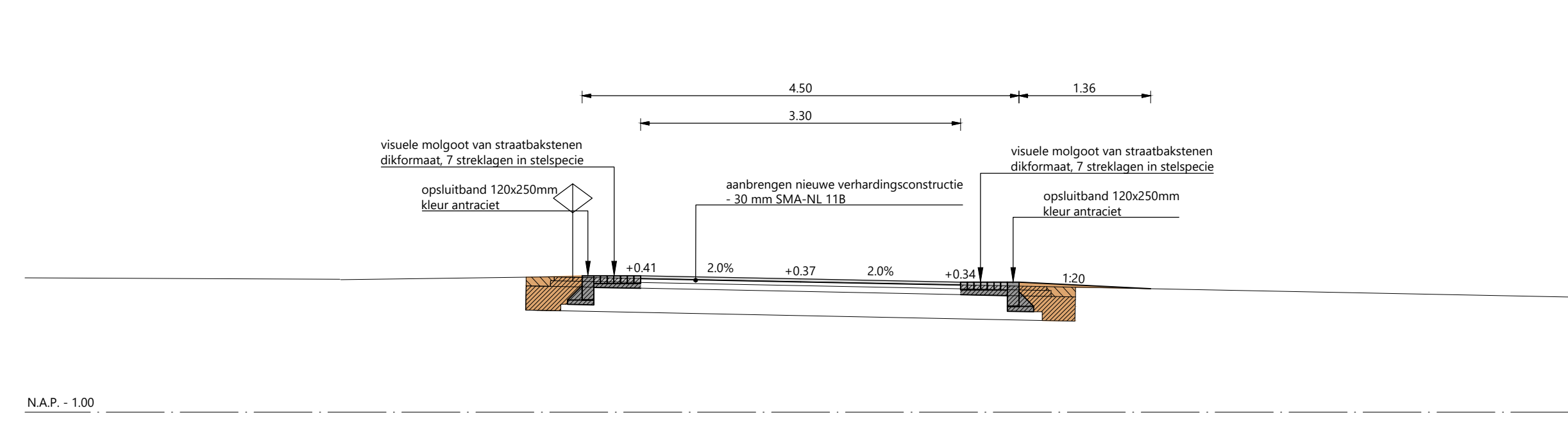
DWARSPROFIEL 13  
Schaal 1:50



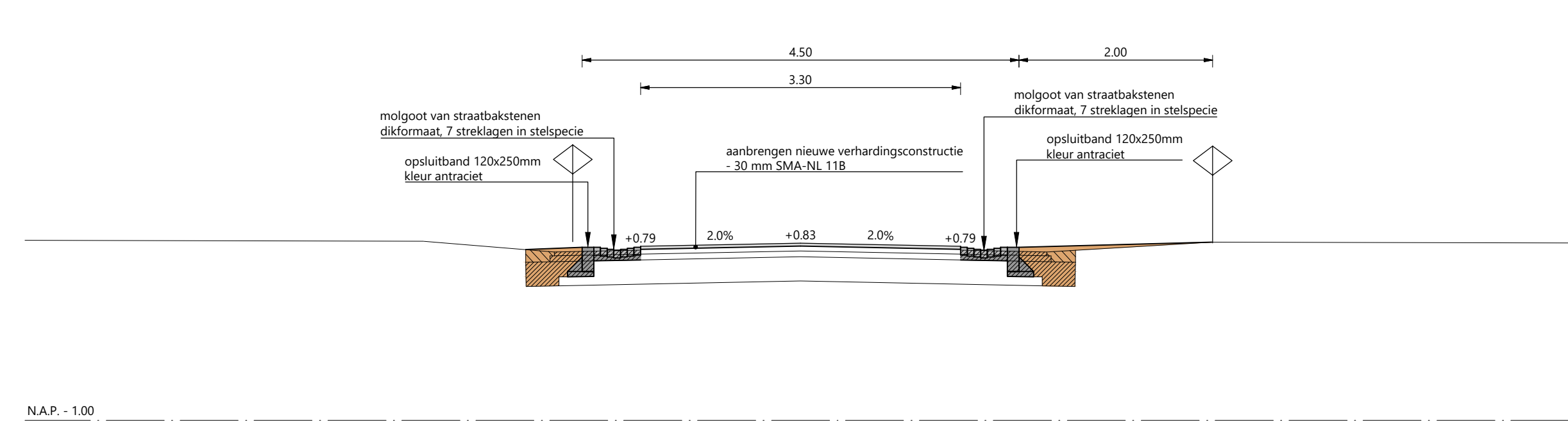
DWARSPROFIEL 14  
Schaal 1:50



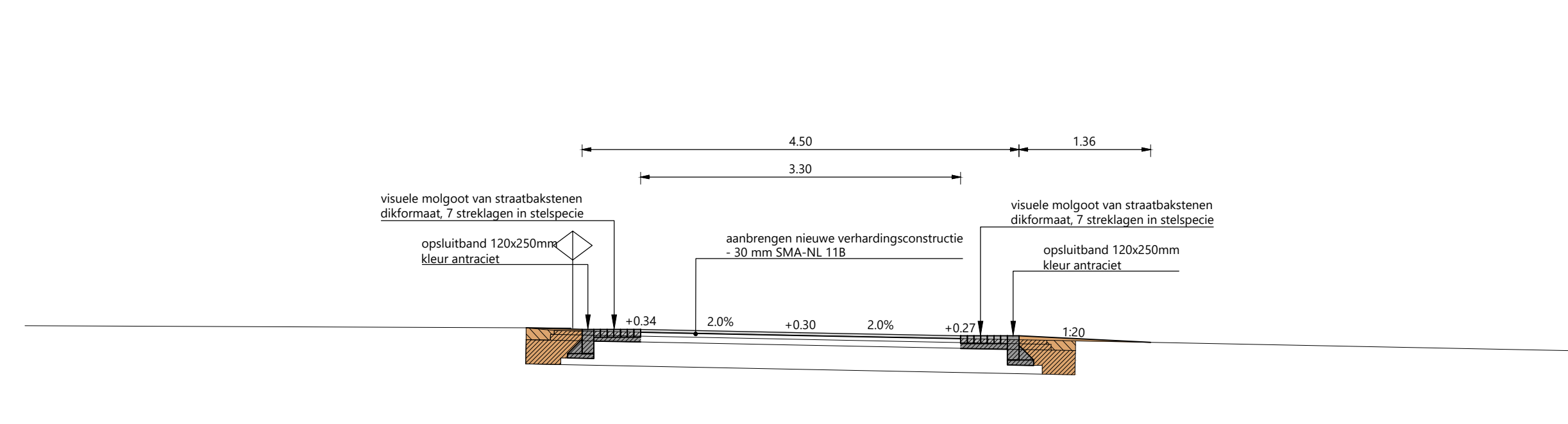
DWARSPROFIEL 15  
Schaal 1:50



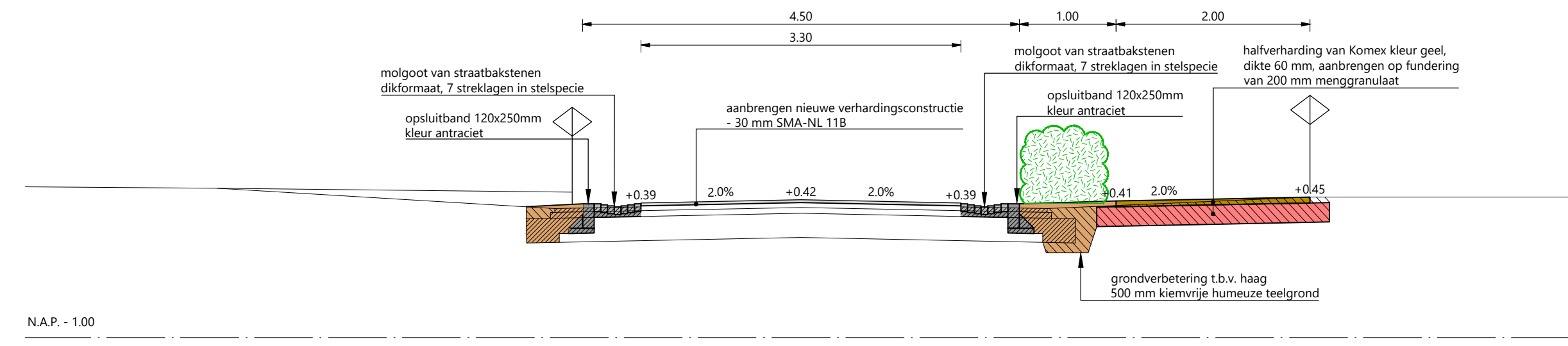
DWARSPROFIEL 16  
Schaal 1:50



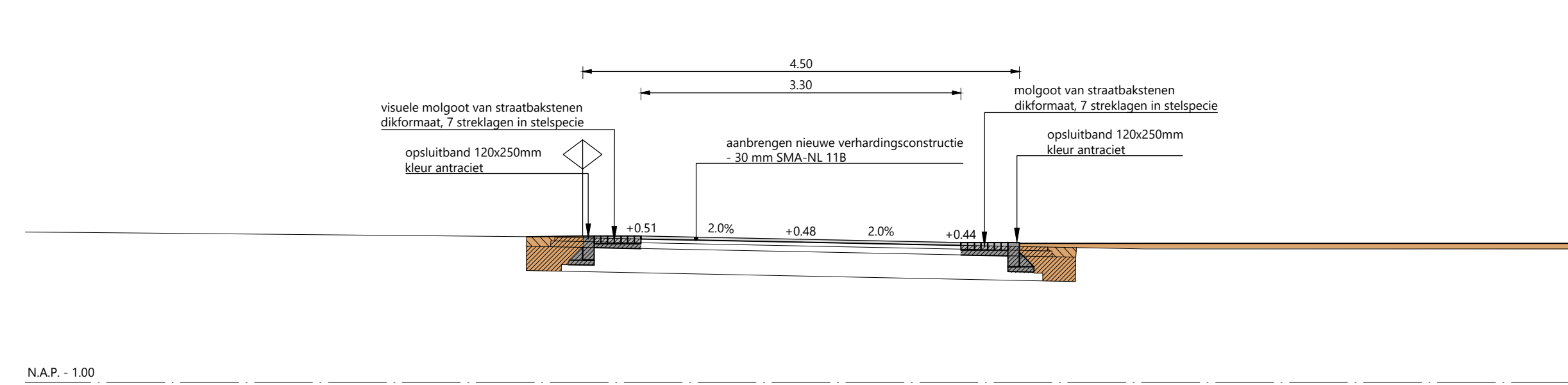
DWARSPROFIEL 17  
Schaal 1:50



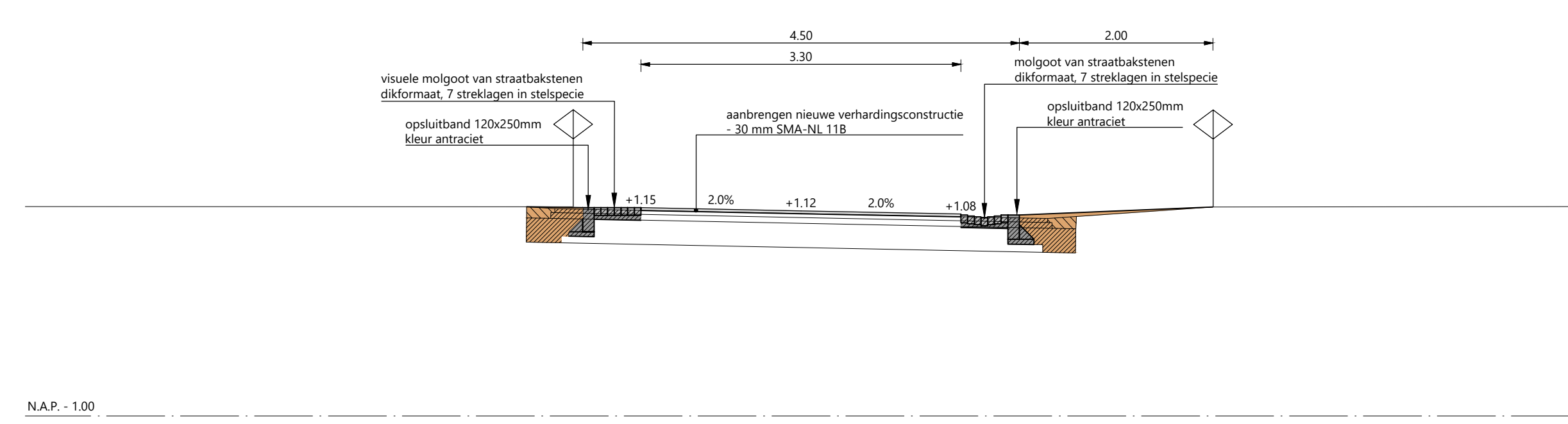
DWARSPROFIEL 18  
Schaal 1:50



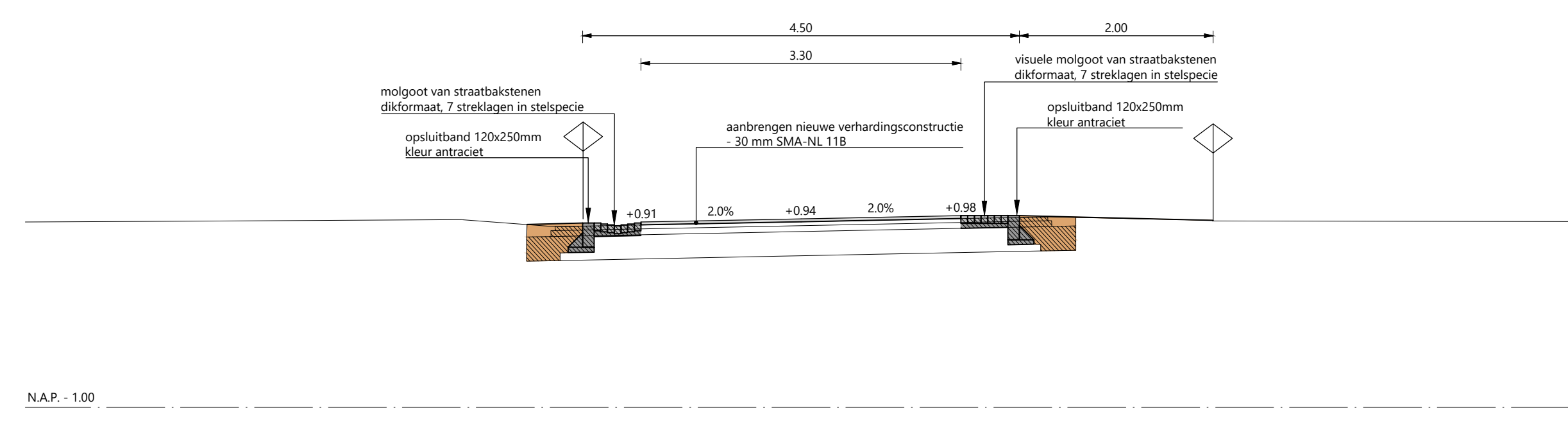
DWARSPROFIEL 19  
Schaal 1:50



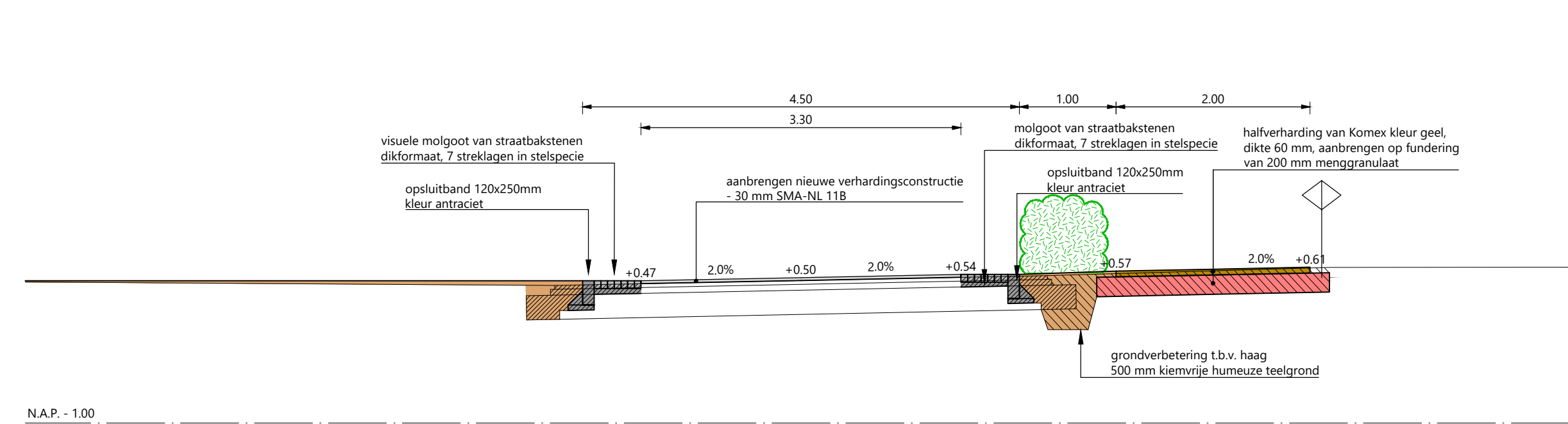
DWARSPROFIEL 20  
Schaal 1:50



DWARSPROFIEL 21  
Schaal 1:50



DWARSPROFIEL 22  
Schaal 1:50



DWARSPROFIEL 23  
Schaal 1:50

- LEGENDA**
- verwijderen overtollige verharding (incl. fundering)
  - ontgraven grond
  - aanbrengen menggranulaat 0/31.5
  - aanvullen grond
  - aanvullen wadi met zand
  - $\diamond$

1				
2				
3				
4				
5				
6				
7				
8				
9				
10				
11	27-09-2022	definitief		
12				
13				
14				
15				
16				
17				
18				
19				
20				
21				
22				
23				
24				
25				
26				
27				
28				
29				
30				
31				
32				
33				
34				
35				
36				
37				
38				
39				
40				
41				
42				
43				
44				
45				
46				
47				
48				
49				
50				

**OPDRACHTGEVER:**  
LANDGOED "DE WOLDBERG" B.V.

**PROJECT:**  
EESERWOLD WONEN  
WRM

**ONDERDEEL:**  
Dwarsprofielen Eeser Buiten

**SCHAAL:** 1:50    **PROJECTNR:** 21104193    **TEKENINGNR:** DP01    **FORMAAT:** A0    **BLAD:** 02 van 02

**Roelofs**  
Postbus 12 7063 ZG Den Ham  
Boschdreef  
Kroonveld 8 7063 PH Den Ham  
T +31 (0)546 67 88 88  
E info@roelofs.nl

Tevens verkrijgbaar in:  
Drenthe: Veenendaal  
Groningen: Weerdestad  
Stadsdeel: Weerdestad

**Meer waarde aan ruimte**

**Definitief**

Opmaking:  
\* Maatvoering in meters  
\* Materiaalmaat in millimeters, tenzij anders aangegeven  
\* Hoogtepunten in meters t.o.v. N.A.P.